

Envoyé en préfecture le 01/10/2018

Reçu en préfecture le 01/10/2018

Affiché le

SLO

ID : 081-248100158-20181001-2018_841_120-DE

PUYLAURENS

SITE PATRIMONIAL REMARQUABLE (SPR)


Plan de Valorisation de l'Architecture et du Patrimoine (PVAP)


REPERAGE PATRIMONIAL


SEPTEMBRE 2018

Gaëlle DUCHENE, architecte du Patrimoine DPLG - Juliette FAVARON, paysagiste urbaniste ESAJ


Repérage des édifices remarquables


N° parcelle : 58	
Section : OL	
Localisation : 33, 35 rue Foulimou	
Type d'édifice : Maison	
Hauteur : R+1+C	
Datation : 19 ^{ème} siècle	
Description : Couverture : terre cuite Elévation : maçonnerie, encadrements pierre, 4 travées Percements : rectangulaires, contrevents à lames larges, percement porte d'entrée n°35 postérieur ?	
Intérêt patrimonial : contrevents, menuiserie de porte n° 33	
Intérêt contextuel : alignement	


N° parcelle : 59	
Section : OL	
Localisation : 29 rue Foulimou	
Type d'édifice : Maison	
Hauteur : R+1+C	
Datation : base 15 ^{ème} siècle	
Description : Couverture : terre cuite	
Elévation : rez-de-chaussée maçonné, étage à pans de bois, vestiges de percements chanfreinés et arcade sur la façade rue du Secours	
Percements :	
Intérêt patrimonial : vestiges, base 15 ^{ème} siècle	
Intérêt contextuel : alignement	


N° parcelle : 61	
Section : OL	
Localisation : 37 rue Foulimou	
Type d'édifice : Maison	
Hauteur : R+1+C	
Datation : 18 ^{ème} siècle	
Description : Couverture : terre cuite	
Elévation : rez-de-chaussée maçonné, étage à pans de bois en encorbellement, combles : surélévation postérieure ?	
Percements : rectangulaires, contrevents à lames larges, encadrement de porte bois mouluré, imposte, RDC : une baie murée	
Intérêt patrimonial : contrevents, encadrement bois	
Intérêt contextuel : alignement	

SPR/PVAP de PUYLAURENS :


N° parcelle : 64	
Section : OL	
Localisation : 39 rue Foulimou	
Type d'édifice : Maison, ancien presbytère du Temple, donné par Mme Bouffard/Fargues à la communauté protestante.	
Hauteur : R+1	
Datation : 17 ^{ème} siècle « 1615 »	
Description : Couverture : terre cuite Elévation : rez-de-chaussée structure bois, étage à pans de bois en encorbellement, croix de St André, tête de mur en pierre datée 1615, moulurée Percements : baies en arc segmentaire, contrevents à lames larges	
Intérêt patrimonial : rez-de-chaussée structure bois, tête de mur	
Intérêt contextuel : alignement	


N° parcelle : 67	
Section : OL	
Localisation : 43 rue Foulimou	
Type d'édifice : Maison	
Hauteur : R+1	
Datation : 18 ^{ème} siècle remanié 19 ^{ème} .	
Description : Couverture : terre cuite Elévation : rez-de-chaussée maçonné, étage à pans de bois en encorbellement, solives moulurées Percements : rectangulaires, encadrements bois, contrevents à lames larges et cadres	
Intérêt patrimonial : contrevents, menuiserie de porte	
Intérêt contextuel : alignement	


N° parcelle : 76	
Section : OL	
Localisation : 1 rue du Pâtis	
Type d'édifice : Ensemble maison et dépendances sur jardin	
Hauteur : R+1	
Datation : 19 ^{ème} siècle	
Description : Couverture : terre cuite Elévation : maçonnerie Percements : rectangulaires, encadrements pierre et brique, portail mouluré	
Intérêt patrimonial :	
Intérêt contextuel :	

N° parcelle : 129	
Section : OL	
Localisation : 24 rue Foulimou	
Type d'édifice : Hôtel particulier	
Hauteur : R+2	
Datation : fin 18 ^{ème} début 19 ^{ème} siècle	
Description : Couverture : terre cuite Elévation : maçonnerie, mur de clôture Percements : rectangulaires, encadrements pierre, contrevents persiennés	
Intérêt patrimonial : mur de clôture, menuiserie du portail	
Intérêt contextuel : alignement	

SPR/PVAP de PUYLAURENS :


N° parcelle : 143	
Section : OL	
Localisation : 28 rue Foulimou	
Type d'édifice : Demeure	
Hauteur : R+2+C	
Datation : 19 ^{ème} siècle « 1823/25 »	
Description :	
Couverture : terre cuite	
Elévation : rez-de-chaussée maçonnerie, étages à pans de bois	
Percements : rectangulaires, porte moulurée, menuiseries récentes	
Intérêt patrimonial : maison du Maréchal Rey	
Intérêt contextuel : alignement	

N° parcelle : 144	
Section : OL	
Localisation : 26 rue Foulimou	
Type d'édifice : Temple	
Hauteur :	
Datation : 1818	
Description :	
Couverture : terre cuite	
Elévation : maçonnerie	
Percements : baies en arc plein cintre	
Intérêt patrimonial : porte de l'Académie	
Intérêt contextuel :	


	
N° parcelle : 155	
Section : OL	
Localisation : 4 rue Foulimou	
Type d'édifice : Demeure Hôtel De Montcabrier, construit à l'emplacement de l'Hôtel De BEDOS de CAMPAN	
Hauteur : R+1	
Datation : 19 ^{ème} siècle	
Description : Couverture : terre cuite Elévation : maçonnerie, absence d'enduit Percements : un portail de passage mouluré, un portail mouluré, rez-de-chaussée, baies rectangulaires, à l'étage, baies en arc segmentaire, encadrement pierre	
Intérêt patrimonial : menuiserie de porte	
Intérêt contextuel : alignement	

N° parcelle : 151	
Section : OL	
Localisation : 14 rue Foulimou	
Type d'édifice : Maison	
Hauteur : R+1+C	
Datation : fin 18 ^{ème} siècle remanié 19 ^{ème} .	
Description : Couverture : terre cuite Elévation : rez-de-chaussée brique, vestige d'arcature, étage à pans de bois en encorbellement, Percements : rectangulaires, encadrement bois, contrevents à lames larges et à cadres	
Intérêt patrimonial : contrevents	
Intérêt contextuel : alignement	

SPR/PVAP de PUYLAURENS :


N° parcelle : 158 (A)	
Section : OL	
Localisation : 1 rue Foulimou, Rue Cramade	
Type d'édifice : Maison Hôtel De Ranchin	
Hauteur : R+1+C	
Datation : 17 ^{ème} siècle « 1666 » remaniée 19 ^{ème}	
Description : Couverture : terre cuite Elévation : rez-de-chaussée en maçonnerie, arcades, étage pans de bois en encorbellement sur abouts de solives moulurés, enduit Percements : baies et encadrements bois, rectangulaires, menuiseries anciennes, contrevents à cadres anciens, rue Cramade, porte à panneau tiercé cloutée	
Intérêt patrimonial : menuiseries anciennes, porte, contrevents	
Intérêt contextuel : alignement	


N° parcelle : 158 (B)	
------------------------------	--

Section : OL	
Localisation : 3 rue Foulimou, Rue Cramade	
Type d'édifice : Maison	
Hauteur : R+1+C	
Datation : 19 ^{ème} siècle remanié 20 ^{ème}	
Description : Couverture : terre cuite Elévation : rez-de-chaussée remanié 20 ^{ème} siècle, étage pans de bois, enduit Percements : porte d'entrée, 1 vantail et imposte, baies du rez-de-chaussée récentes, à l'étage, menuiseries anciennes, encadrements bois, contrevents à cadres anciens	
Intérêt patrimonial : menuiseries anciennes, porte, contrevents	
Intérêt contextuel : alignement	


N° parcelle : 161	
--------------------------	--


SPR/PVAP de PUYLAURENS :


Section : OL	
Localisation : 9 rue Foulimou	
Type d'édifice : Maison	
Hauteur : R+1	
Datation : 17 ^{ème} remaniée 20 ^{ème} siècle	
Description : Couverture : terre cuite Elévation : rez-de-chaussée maçonnerie, étage à pans de bois en encorbellement, croix de St André NB : La structure est numérotée (chiffres romains) illustrant la méthode du charpentier. Percements : étage, baie en arc segmentaire, menuiserie bois, contrevents à lames larges et traverses	
Intérêt patrimonial : menuiserie, contrevents, menuiserie de porte ancienne .	
Intérêt contextuel : alignement	


N° parcelle : 162	
Section : OL	
Localisation : 11 rue Foulimou	
Type d'édifice : Maison Hôtel Fargues	
Hauteur : R+1+C	
Datation : fin 18 ^{ème} siècle, début 19 ^{ème} siècle	
Description : Couverture : terre cuite Elévation : maçonnerie, façade ordonnancée à 5 travées porte axée, Rue Cramade, absence d'enduit Percements : rectangulaires, encadrements décoratifs en pierre, balcon, contrevents à lames larges, porte d'entrée moulurée, modénature	
Intérêt patrimonial : contrevents, menuiserie de porte	
Intérêt contextuel : alignement	

SPR/PVAP de PUYLAURENS :


N° parcelle : 166	
Section : OL	
Localisation :	
Type d'édifice : Maison	
Hauteur : R+2	
Datation : fin 18 ^{ème} siècle remaniée 20 ^{ème}	
Description : Couverture : terre cuite sur débord de toit récent Elévation : rez-de-chaussée maçonné, Pans de bois en encorbellement Percements : <ul style="list-style-type: none"> - RdC : percements rectangulaires, portail mouluré. - Etages : ensemble de baies en arc segmentaire, encadrement bois. 	
Intérêt patrimonial : pan de bois	
Intérêt contextuel : alignement	


N° parcelle : 200	
Section : OL	
Localisation : 2 Rue de la République	
Type d'édifice : Maison, local commercial	
Hauteur : R+2	
Datation : fin 19 ^{ème} début du 20 ^{ème} siècle	
Description : Couverture : terre cuite Elévation : maçonnerie, génoise, pignon sur avenue de Toulouse, 3 travées sur rue de la République Percements : rectangulaires, encadrements pierre, encadrements bois, baie de combles, contrevents à lames larges, persiennes bois à cadre	
Intérêt patrimonial :	
Intérêt contextuel :	

N° parcelle : 202	
Section : OL	
Localisation : Rue de la Mairie, Rue de la République	
Type d'édifice : Mairie	
Hauteur : R+1	
Datation : début 20 ^{ème} siècle	
Description : Couverture : ardoise Elévation : maçonnerie pierre, terrasse Percements : rectangulaires, arc plein cintre, persiennes, modénature	
Intérêt patrimonial :	
Intérêt contextuel :	


N° parcelle : 203	
Section : OL	
Localisation : Avenue de Toulouse	
Type d'édifice : Halle au grain, terrasse	
Hauteur : Rez-de-chaussée	
Datation : fin 19 ^{ème} début du 20 ^{ème} siècle	
Description : Couverture : terrasse Elévation : maçonnerie de brique Percements : plein cintre encadrement brique et pierre	
Intérêt patrimonial :	
Intérêt contextuel :	


SPR/PVAP de PUYLAURENS :


N° parcelle : 205	
Section : OL	
Localisation : Rue de la Mairie	
Type d'édifice : Marché couvert	
Hauteur : Rez-de-chaussée	
Datation : remaniée au 20 ^{ème} siècle	
Description : Couverture : terre cuite Elévation : Percements :	
Intérêt patrimonial :	
Intérêt contextuel :	

N° parcelle : 279	
Section : OL	
Localisation : 8 rue de Coldonat	
Type d'édifice : Ancien couvent ? école	
Hauteur : R+1	
Datation : fin 18 ^{ème} remanié 20 ^{ème}	
Description : Couverture : terre cuite Elévation : maçonnerie enduite Percements : façade remaniée : ensemble de percements rectangulaires, porte en plein cintre chanfreinée	
Intérêt patrimonial : ancien couvent ? hôpital ?	
Intérêt contextuel :	

SPR/PVAP de PUYLAURENS :


N° parcelle : 282	
Section : OL	
Localisation : Porte de Coldonat	
Type d'édifice : Demeure	
Hauteur : R+1+ soubassement	
Datation : fin 18 ^{ème} début du 19 ^{ème} siècle sur bases médiévales	
Description : Couverture : terre cuite génoise double rangs Elévation : façade ordonnancée, chaînes d'angle apparentes, soubassement rempart Percements : rectangulaires	
Intérêt patrimonial : rempart, jardin et mur	
Intérêt contextuel :	


N° parcelle : 285	
Section : OL	
Localisation : 9 porte de Coldonat	
Type d'édifice : Maison	
Hauteur : R+2	
Datation : 18 ^{ème} siècle	
Description : Couverture : terre cuite Elévation : étages à pans de bois en encorbellement Percements : rectangulaires, en arcs segmentaires, menuiseries récentes	
Intérêt patrimonial :	
Intérêt contextuel : alignement	


N° parcelle : 286	
Section : OL	
Localisation : 11 porte de Cordonat	
Type d'édifice : Maison	
Hauteur : R+2	
Datation : 18 ^{ème} siècle	
Description : Couverture : terre cuite	
Elévation : rez-de-chaussée remanié, étages à pans de bois en encorbellement	
Percements : rectangulaires, en arcs segmentaires, encadrements bois mouluré	
Intérêt patrimonial : contrevents à lames larges, façade ordonnancée 2 travées	
Intérêt contextuel : alignement	


N° parcelle : 333	
Section : OL	
Localisation : 4 rue de Cap de Castel	
Type d'édifice : Maison Hôtel de la famille Latour, XVII ^{ème} siècle	
Hauteur : R+2	
Datation : 18 ^{ème} siècle	
Description : Couverture : terre cuite	
Elévation : pans de bois en encorbellement, solives moulurées, façade composée 3 travées, porte axée, soubassement bois	
Percements : ensemble en arc segmentaire, encadrement bois	
Intérêt patrimonial : menuiseries anciennes, soubassement bois	
Intérêt contextuel : alignement	

SPR/PVAP de PUYLAURENS :




N° parcelle : 334 A	
Section : OL	
Localisation : 2 rue de Cap de Castel	
Type d'édifice : Maison	
Hauteur : R+2	
Datation : 18 ^{ème} siècle remanié 20 ^{ème} siècle	
Description : Couverture : terre cuite	
Elévation : pans de bois	
Percements : baies en arc segmentaire encadrements bois, contrevents anciens à lames larges	
Intérêt patrimonial : menuiseries anciennes	
Intérêt contextuel : alignement	

N° parcelle : 334 B	
Section : OL	
Localisation : 2 rue de Cap de Castel	
Type d'édifice : Maison	
Hauteur : R+2+C	
Datation : 19 ^{ème} siècle	
Description : Couverture : terre cuite	
Elévation : pans de bois	
Percements : ensembles rectangulaire	
Intérêt patrimonial :	
Intérêt contextuel : alignement	

N° parcelle : 338	
Section : OL	
Localisation : 9 rue Porte Neuve	
Type d'édifice : Maison	
Hauteur : R+1+C	
Datation : fin 18 ^{ème} siècle	
Description : Couverture : terre cuite	
Elévation : maçonnerie enduite	
Percements : portail mouluré et menuiserie 1930 ? , baies en arc segmentaire encadrement pierre, oculus	
Intérêt patrimonial :	
Intérêt contextuel : alignement, porte de ville	


N° parcelle : 341	
Section : OL	
Localisation : Avenue de Castres	
Type d'édifice : Maison, local commercial	
Hauteur : R+1	
Datation : fin 19 ^{ème} début du 20 ^{ème} siècle	
Description : Couverture : terre cuite	
Elévation : rez-de-chaussée maçonné, étage à pans de bois, galerie bois, feston sur débord de toit	
Percements : rectangulaires	
Intérêt patrimonial : galerie, feston	
Intérêt contextuel : alignement	


SPR/PVAP de PUYLAURENS :


N° parcelle : 352, 353, 354	
Section : OL	
Localisation : Rue de Fouyssac	
Type d'édifice : Maison	
Hauteur : R+1	
Datation : fin 17 ^{ème} siècle	
Description :	
Couverture : terre cuite	
Elévation : étages à pans de bois à traverses et écharpes, en encorbellement, poutres moulurées sauf 352	
Percements : rectangulaires, croisées en bois, porte à cadre	
Intérêt patrimonial :	
Intérêt contextuel : alignement	
 	


N° parcelle : 361	
Section : OL	
Localisation : 28 rue de Cap de Castel	
Type d'édifice : Maison	
Hauteur : R+2	
Datation : 18 ^{ème} siècle remanié 19 et 20 ^{ème} siècle	
Description :	
Couverture : terre cuite	
Elévation : pans de bois enduits en encorbellement	
Percements : rectangulaires, porte décor en accolade, arc en accolade plat	
Intérêt patrimonial : décor de porte en accolade	
Intérêt contextuel : alignement, série de 3 maisons	

SPR/PVAP de PUYLAURENS :


N° parcelle : 362	
Section : OL	
Localisation : 26 rue de Cap de Castel	
Type d'édifice : Maison	
Hauteur : R+2	
Datation : fin 17 ^{ème} siècle début du 18 ^{ème} siècle	
Description :	
Couverture : terre cuite	
Elévation : pans de bois apparents en encorbellement	
Percements : rez-de-chaussée : devanture, menuiserie de devanture et de porte, étage : baies en arc segmentaire encadrements bois	
Intérêt patrimonial : menuiseries anciennes	
Intérêt contextuel : alignement, série de 3 maisons	


N° parcelle : 363	
Section : OL	
Localisation : 26 rue de Cap de Castel	
Type d'édifice : Maison	
Hauteur : R+2	
Datation : 19 ^{ème} siècle remanié 20 ^{ème} siècle	
Description :	
Couverture : terre cuite	
Elévation : pans de bois apparents en encorbellement, abouts de solives moulurés	
Percements : rez-de-chaussée : local commerçant remanié 20 ^{ème} siècle, étage : baies rectangulaires encadrements bois, contrevents à cadres	
Intérêt patrimonial : menuiseries anciennes	
Intérêt contextuel : alignement, série de 3 maisons	

N° parcelle : 378	
Section : OL	
Localisation : 21, 23 rue de Cap de Castel	
Type d'édifice : Ancienne institution religieuse Hôtel De Ranchin au XVIIIème siècle; rampe classée et voir imposte classée?	
Hauteur : R+1+C	
Datation : fin 18 ^{ème} siècle	
Description : Couverture : terre cuite Elévation : pans de bois, enduit Percements : <ul style="list-style-type: none"> - rez-de-chaussée : percements rectangulaires remaniés, grand portail mouluré, arcature reperlée 20^{ème} siècle, - étage : percements en arc segmentaire, encadrement bois (appuis, pierre ? béton ?), menuiserie à petits bois 	
Intérêt patrimonial : chapelle sur le tour de ville	
Intérêt contextuel : alignement	


N° parcelle : 385	
Section : OL	
Localisation : 33 rue de Cap de Castel	
Type d'édifice : Maison	
Hauteur : R+1+C	
Datation : 19 ^{ème} siècle	
Description : Couverture : terre cuite Elévation : maçonnerie, façade ordonnancée 5 travées, porte axée Percements : rectangulaires, encadrements brique, appuis granit	
Intérêt patrimonial :	
Intérêt contextuel : alignement	


SPR/PVAP de PUYLAURENS :


N° parcelle : 395 B	
Section : OL	
Localisation : 1 place de Fouyssac	
Type d'édifice : Maison	
Hauteur : R+1+C	
Datation : fin 18 ^{ème} siècle, début 19 ^{ème} siècle.	
Description : Couverture : terre cuite	
Elévation : maçonnerie assisée destinée à être enduite	
Percements : rectangulaires, encadrements pierre et brique, un portail, oculus, une porte ancienne à cadre clouté et encadrement saillant, menuiserie fin 18 ^{ème} siècle	
Intérêt patrimonial : porte ancienne	
Intérêt contextuel : alignement	


N° parcelle : 395 C	
Section : OL	
Localisation : 1 place de Fouyssac	
Type d'édifice : Maison	
Hauteur : R+2	
Datation : fin 18 ^{ème} siècle, début 19 ^{ème} siècle.	
Description : Couverture : terre cuite	
Elévation : maçonnerie assisée destinée à être enduite	
Percements : rectangulaires, encadrements pierre saillants, un portail mouluré, menuiseries fin 18 ^{ème} siècle	
Intérêt patrimonial : menuiseries	
Intérêt contextuel : alignement	


SPR/PVAP de PUYLAURENS :


N° parcelle : 401	
Section : OL	
Localisation : 14 rue Fouyssac	
Type d'édifice : Maison	
Hauteur : R+1	
Datation : 18 ^{ème} remanié 19 ^{ème} siècle	
Description : Couverture : terre cuite	
Elévation : pan de bois	
Percements :	
Intérêt patrimonial :	
Intérêt contextuel :	


N° parcelle : 412/413	
Section : OL	
Localisation : Rue du Cap de Castel	
Type d'édifice : Ancienne institution religieuse ?	
Hauteur : R+3	
Datation : 18 ^{ème} siècle	
Description : Couverture : terre cuite	
Elévation : présence d'un pan de bois enduit ?	
Percements : rectangulaires, encadrements bois	
Intérêt patrimonial :	
Intérêt contextuel :	


N° parcelle : 414	
Section : OL	
Localisation : Rue du Cap de Castel	
Type d'édifice : Maison	
Hauteur : R+1	
Datation : 13 ^{ème} /15 ^{ème} siècle	
Description : Couverture : terre cuite	
Elévation : maçonnerie pierre et brique,	
Percements : rectangulaires, encadrements pierre	
Intérêt patrimonial :	
Intérêt contextuel :	

N° parcelle : 488	
Section : OL	
Localisation : 12 avenue de Castres	
Type d'édifice : Maison bourgeoise	
Hauteur : R+1	
Datation : 19 ^{ème} siècle	
Description : Couverture : terre cuite	
Elévation : maçonnerie, façade ordonnancée 5 travées (+1 à gauche), porte centrée, balcon fer forgé, corniche pierre moulurée	
Percements : rectangulaires, encadrements pierre	
Intérêt patrimonial :	
Intérêt contextuel :	


N° parcelle : 521	
Section : OL	
Localisation : 23 place du Foirail	
Type d'édifice Restaurant, logement	
Hauteur : R+1	
Datation : 20 ^{ème} siècle	
Description : Couverture : terre cuite	
Elévation : à pans de bois, étage sur galerie, balcon en serrurerie, feston à l'égout	
Percements : rectangulaires	
Intérêt patrimonial : devanture en bois, balcon en serrurerie	
Intérêt contextuel :	




N° parcelle : 534 B	
Section : OL	
Localisation : Avenue des sports	
Type d'édifice : Immeuble de rapport	
Hauteur : R+2+C	
Datation : 20 ^{ème} siècle	
Description : Couverture : terre cuite	
Elévation : maçonnerie pierre et brique, façade ordonnancée	
Percements : rectangulaires, encadrements pierre et brique	
Intérêt patrimonial :	
Intérêt contextuel :	

N° parcelle : 535 B	
Section : OL	
Localisation : Avenue des sports	
Type d'édifice : Maison	
Hauteur : R+1	
Datation : 18 ^{ème} siècle	
Description : Couverture : terre cuite	
Elévation : à pans de bois	
Percements : rectangulaires, en arc segmentaire à l'étage	
Intérêt patrimonial : menuiseries d'origine	
Intérêt contextuel :	

N° parcelle : 542	
Section : OL	
Localisation : Avenue des sports	
Type d'édifice : Ecole	
Hauteur : R+1+C	
Datation : 19 ^{ème} siècle	
Description : Couverture : terre cuite	
Elévation : maçonnerie pierre, enduit, bandeau pierre de taille saillante, façade composée	
Percements : rectangulaires, encadrements pierre et brique	
Intérêt patrimonial :	
Intérêt contextuel :	


SPR/PVAP de PUYLAURENS :

N° parcelle : 2467	
Section : OL	
Localisation : Place Pierre Bayle	
Type d'édifice : Maison	
Hauteur : R+1+C	
Datation : 19 ^{ème} siècle	
Description : Couverture : terre cuite	
Elévation : façades ordonnancées, maçonnerie pierre, corniche, bandeau pierre	
Percements : rez-de-chaussée, baies en arc plein cintre, étages, baies rectangulaires, encadrements pierre moulurés, entablements	
Intérêt patrimonial : façades ordonnancées 5 et 7 travées	
Intérêt contextuel :	


N° parcelle : 2836	
Section : OL	
Localisation : 2 rue des Auques	
Type d'édifice : Maison	
Hauteur : R+1+C	
Datation : 18/19 ^{ème} siècles	
Description : Couverture : terre cuite	
Elévation : rez-de-chaussée à pans de bois, étage à pans de bois en encorbellement	
Percements : rectangulaires, menuiseries anciennes	
Intérêt patrimonial : menuiseries	
Intérêt contextuel : alignement	
 	

SPR/PVAP de PUYLAURENS :



N° parcelle : 2885	
Section : OL	
Localisation : 13 rue porte de Cordonat	
Type d'édifice : Maison	
Hauteur : R+2	
Datation : 19 ^{ème} siècle (sur bases plus anciennes ?)	
Description : Couverture : terre cuite Elévation : pans de bois en encorbellement, grande sablière moulurée, façade composée Percements : rectangulaires, contrevents à cadres	
Intérêt patrimonial :	
Intérêt contextuel : alignement	




N° parcelle : 2962	
Section : OL	
Localisation : 4 rue des Auques	
Type d'édifice : Maison	
Hauteur : R+1+C	
Datation : 18/19 ^{ème} siècle	
Description : Couverture : terre cuite Elévation : rez-de-chaussée à pans de bois, étage à pans de bois en encorbellement Percements : rectangulaires, menuiserie de porte récente, contrevents à lames larges rue des Auques : pierre en réemploi.	
Intérêt patrimonial :	
Intérêt contextuel : alignement	

Repérage des éléments remarquables

	<p>Parcelle 153, 10 rue Foulimou - ensemble de menuiseries anciennes</p>
	<p>Parcelle 181, 23 avenue de Toulouse - ensemble de menuiseries anciennes : devanture, porte, contrevents...</p>
	<p>Parcelle 304, 5 rue Cap Del Castel - devanture ancienne</p>

SPR/PVAP de PUYLAURENS :

	<p>Parcelle 337, 7 rue Porte Neuve - devanture ancienne</p>
	<p>Parcelle 504, 9 rue du Barry - RdC commerçant en brique</p>
	<p>Parcelle 2569, 5 rue Porte Neuve - devanture ancienne, balcon</p>

	<p>Parcelle 2737, 1 rue Lamartine - inscription ancienne</p>
	<p>Parcelle 2915, 7 rue Cap Del Castel - devanture ancienne</p>
	<p>Parcelle 2927, 11 rue Pontnauze - vestiges de maçonnerie de brique ancienne</p>